

ОПИСАНИЕ МЕСТОПОЛОЖЕНИЯ ГРАНИЦ

Публичный сервитут объекта «Газопровод низкого давления», кадастровый номер 50:12:0000000:53417

(наименование объекта, местоположение границ которого описано (далее - объект))

Раздел 1

Сведения об объекте

№ п/п	Характеристики объекта	Описание характеристик
1	2	3
1	Местоположение объекта	Московская область, городской округ Мытищи, д. Рождественно
2	Площадь объекта ± величина погрешности определения площади ($P \pm \Delta P$)	416 м ² ± 7 м ²
3	Иные характеристики объекта	Вид объекта реестра границ: Зона с особыми условиями использования территории Вид объекта по документу: Публичный сервитут объекта «Газопровод низкого давления», кадастровый номер 50:12:0000000:53417 Содержание ограничений использования объектов недвижимости в пределах зоны или территории: Публичный сервитут, для целей размещения линейных объектов системы газоснабжения, их неотъемлемых технологических частей. Срок установления 49 лет. Обладатель публичного сервитута: Акционерное Общество «Мособлгаз». Адрес: Московская обл, г. Одинцово, д. Раздоры, 1-й км Рублево-Успенского шоссе, д. 1, корп. Б. Электронная почта: info@mosoblgaz.ru

Раздел 2

Сведения о местоположении границ объекта

1. Система координат МСК-50, зона 2

2. Сведения о характерных точках границ объекта





Обозначение характерных точек границ	Координаты, м		Метод определения координат характерной точки	Средняя квадратическая погрешность положения характерной точки (Mt), м	Описание обозначения точки на местности (при наличии)
	X	Y			
1	2	3	4	5	6
1	509 342,62	2 196 302,48	Аналитический метод	0,10	—
2	509 356,13	2 196 268,42		0,10	
3	509 360,54	2 196 257,69		0,10	
4	509 363,98	2 196 250,89		0,10	
5	509 378,49	2 196 229,80		0,10	
6	509 391,78	2 196 211,01		0,10	
7	509 395,05	2 196 213,32		0,10	
8	509 381,77	2 196 232,09		0,10	
9	509 367,43	2 196 252,94		0,10	
10	509 364,18	2 196 259,36		0,10	
11	509 359,84	2 196 269,92		0,10	
12	509 346,33	2 196 303,95		0,10	
1	509 342,62	2 196 302,48		0,10	
3. Сведения о характерных точках части (частей) границы объекта					
1	2	3	4	5	6
—	—	—	—	—	—

Раздел 4
План границ объекта



Масштаб 1:1 000

Используемые условные знаки и обозначения:

-  1 - характеристическая точка границы зоны
-  - граница зоны
-  - граница земельного участка по сведениям ЕГРН
-  - граница кадастрового квартала по сведениям ЕГРН

Подпись _____



Дата « 14 » марта 20 23 г.

Место для оттиска печати (при наличии) лица, составившего описание местоположения границ объекта